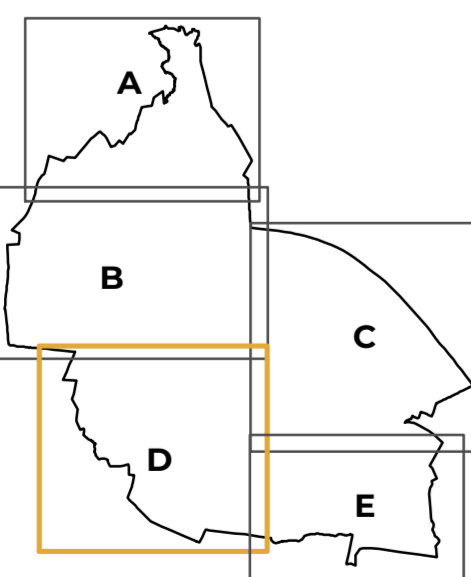



**Comune di Cadrezzate con Osmate**  
 Provincia di Varese

  
**PGT**  
 PIANO DI GOVERNO DEL TERRITORIO 2024



**Pds.06d**

Carta delle Previsioni di Piano

Scala di rappresentazione 1:2.000

DATA Luglio 2024  
 ADOZIONE con delibera del Consiglio Comunale n. 4 del 19/02/2024  
 APPROVAZIONE con delibera del Consiglio Comunale n. 5 del 22/04/2024 e n. 22 del 29/07/2024

Sindaco  
 Cristian Robustellini

con il supporto di:

STUDIO TECNICO CASTELLI S.R.L.  
 Dr. Giovanni Castelli  
 Responsabile del progetto

STUDIO LEGALE BOSCOLO  
 Dr. Avv. prof. Emanuele Boscolo





Arch. Davide Birida  
 Arch. Letizia Mariotto  
 Arch. Annalisa Marzari

**Piano dei Servizi**





**Legenda**

 Comune di Cadrezzate con Osmate

**Rete Verde Comunale**

-  Sistema verde extraurbano agricolo
-  Sistema verde extraurbano boscato
-  Sistema verde urbano in aree private
-  Sistema urbano delle aree verdi pubbliche

**Viabilità dolce esistente e sovraordinata**





-  Recepimento Sentiero Europeo EI - PPR
-  Tracciati di interesse paesaggistico - PTCP
-  Piste ciclopedonali - PTCP
-  Percorsi di fruizione delle aree naturali

**Servizi comunali esistenti**






-  [CH] Edifici di culto e aree di proprietà della Chiesa
-  [C] Cimitero
-  [ED] Edifici di proprietà comunale
-  [M] Municipio e biblioteca
-  [UP] Ufficio postale
-  [S] Istituti scolastici
-  [AS] Attrezzature sportive
-  [IT] Impianti tecnologici
-  [CR] Centro di raccolta
-  [D] Depuratore
-  [V] Verde pubblico
-  Marciapiede
-  Parcheggio
-  Viabilità

**Previsioni di Piano**

**Viabilità in previsione**

-  Strada di collegamento SP63 - sp36  
Proposta Provinciale - PTCP
-  Nuove infrastrutture viabilistiche
-  Interventi di sistemazione stradale
-  percorsi pedonali di accesso alle spiagge

**Servizi in previsione**

-  [C] Ampliamento cimitero
-  [V] Verde pubblico
-  [P] Parcheggi
-  Marciapiedi
-  Viabilità